












構内道路切替説明図（バス降車場周辺配置図）

凡例

車両通行エリア

	新構内道路		令和2年12月01日から通行開始（予定）
	現構内道路		令和2年12月01日から通行不可（予定）
	バス・タクシー		現状仮囲い
	一般車両		新築工事用仮囲い
	横断歩道		一般歩行者ルート
	工事車両		

